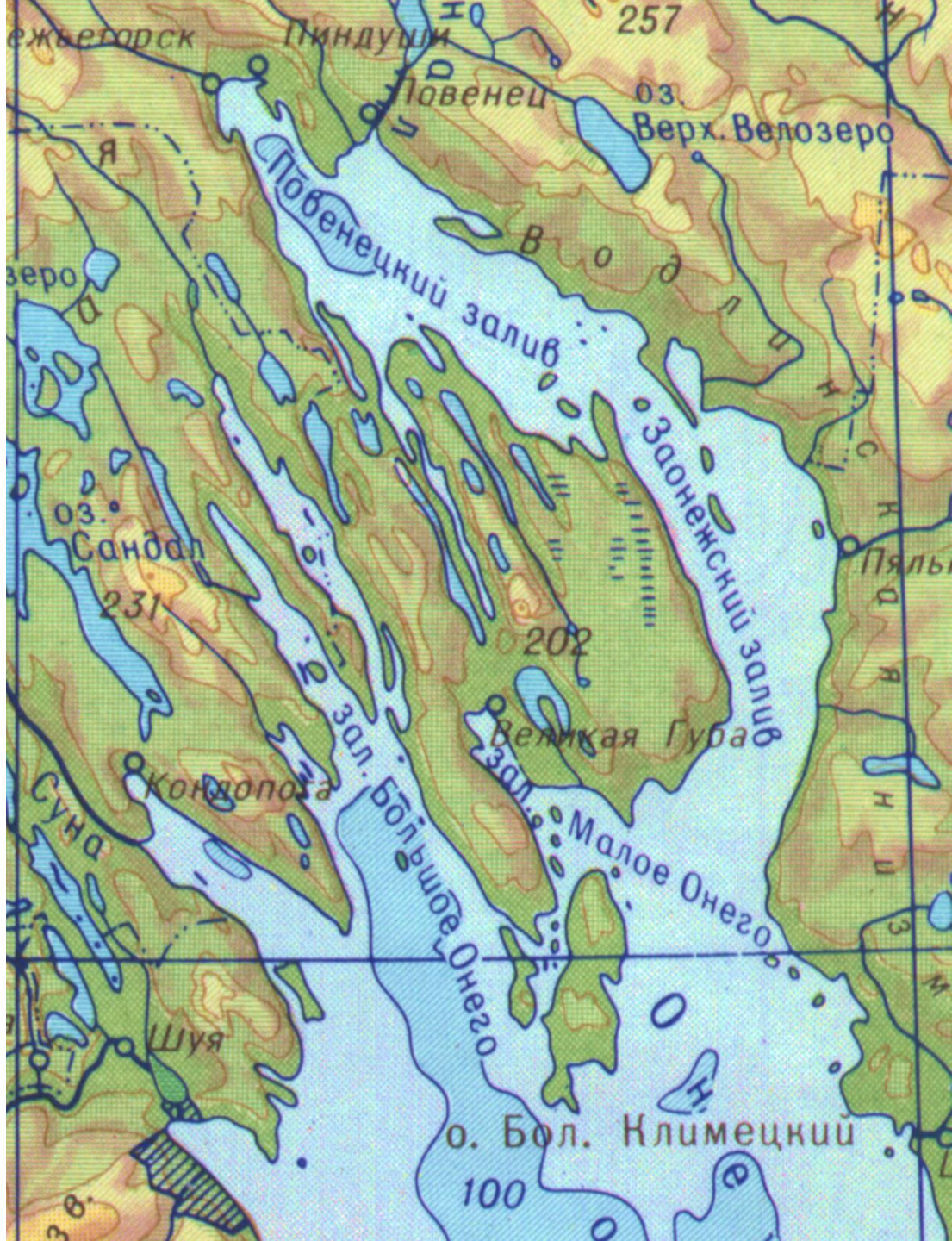
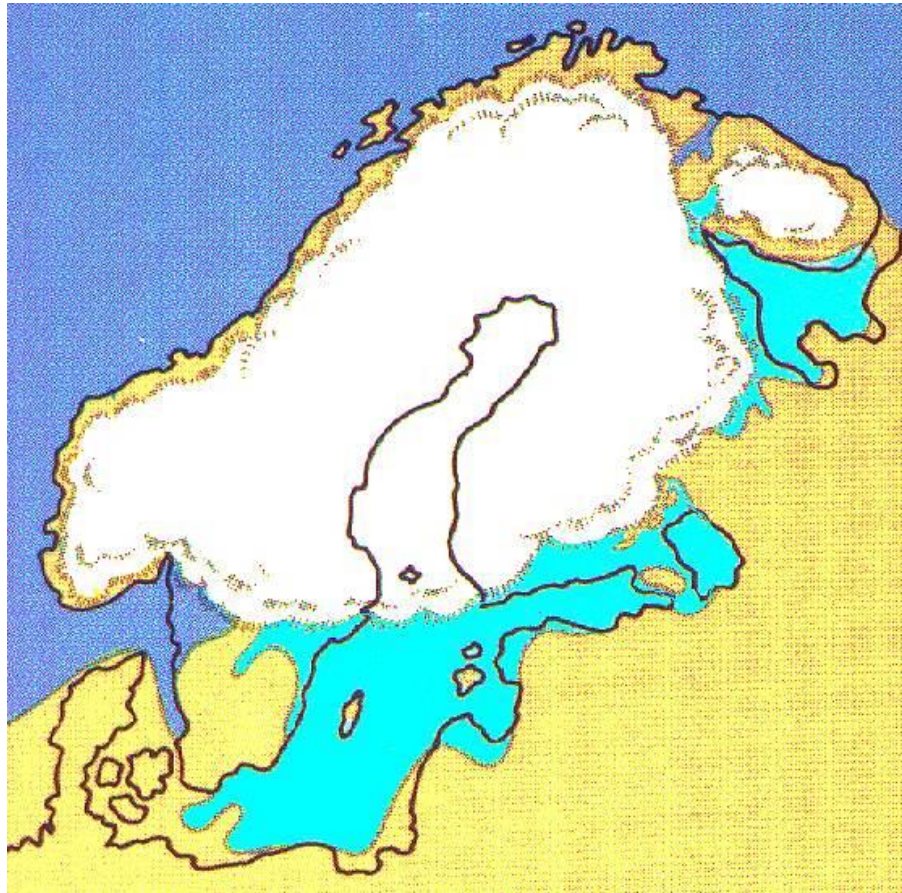


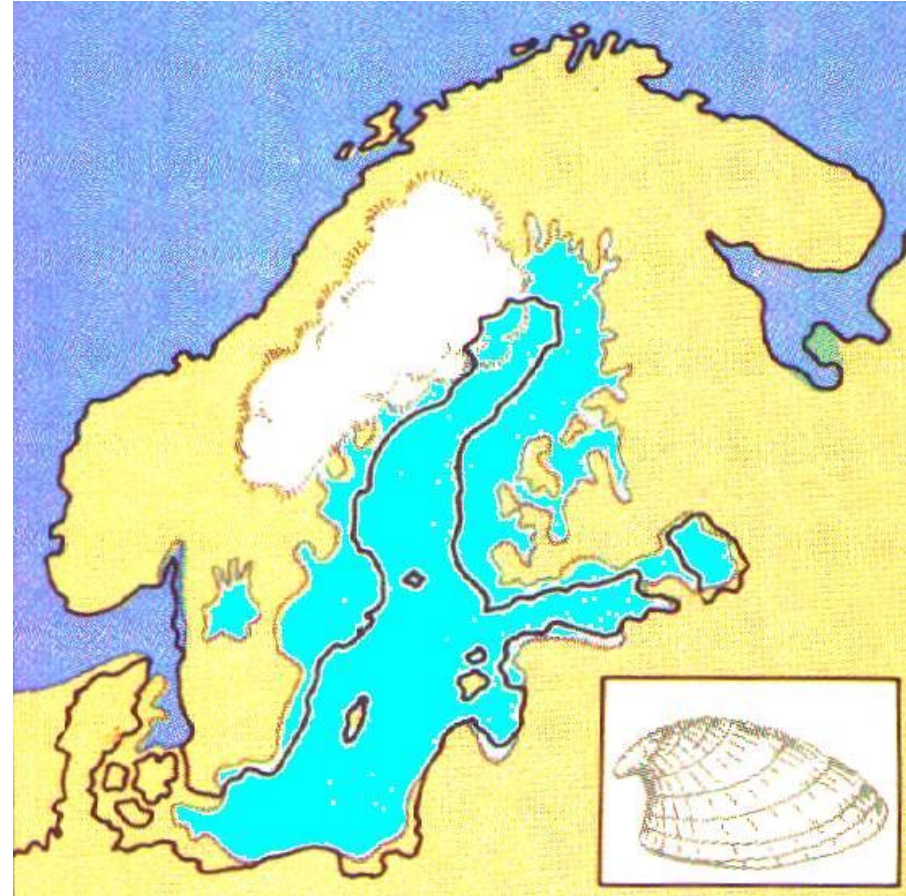
Исторический очерк Заонежья с древности до конца XIX в.



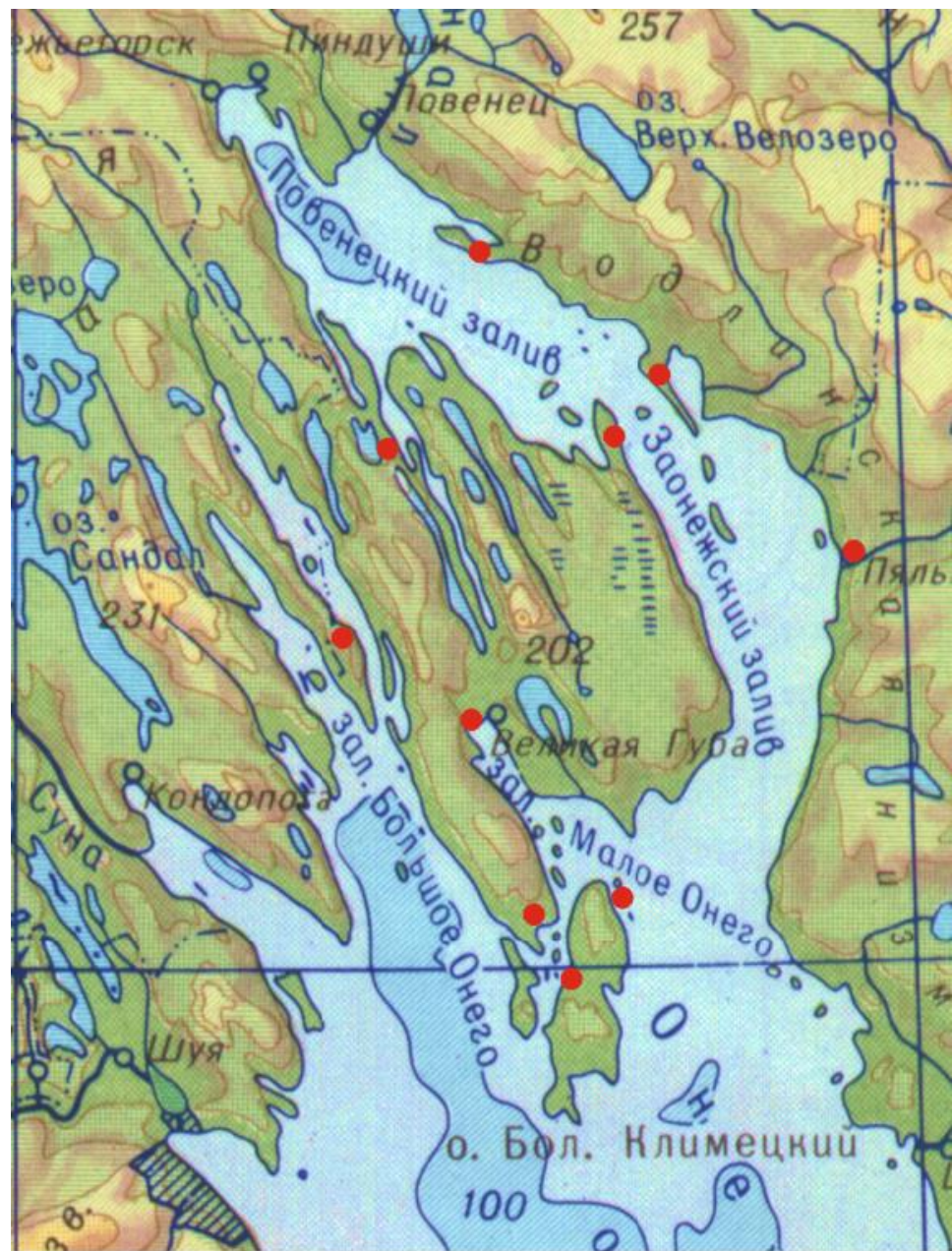
Балтийское ледниковое озеро (13300-8200 гг. до н.э.)



Анцилловое озеро
7-5 тыс. до н.э.







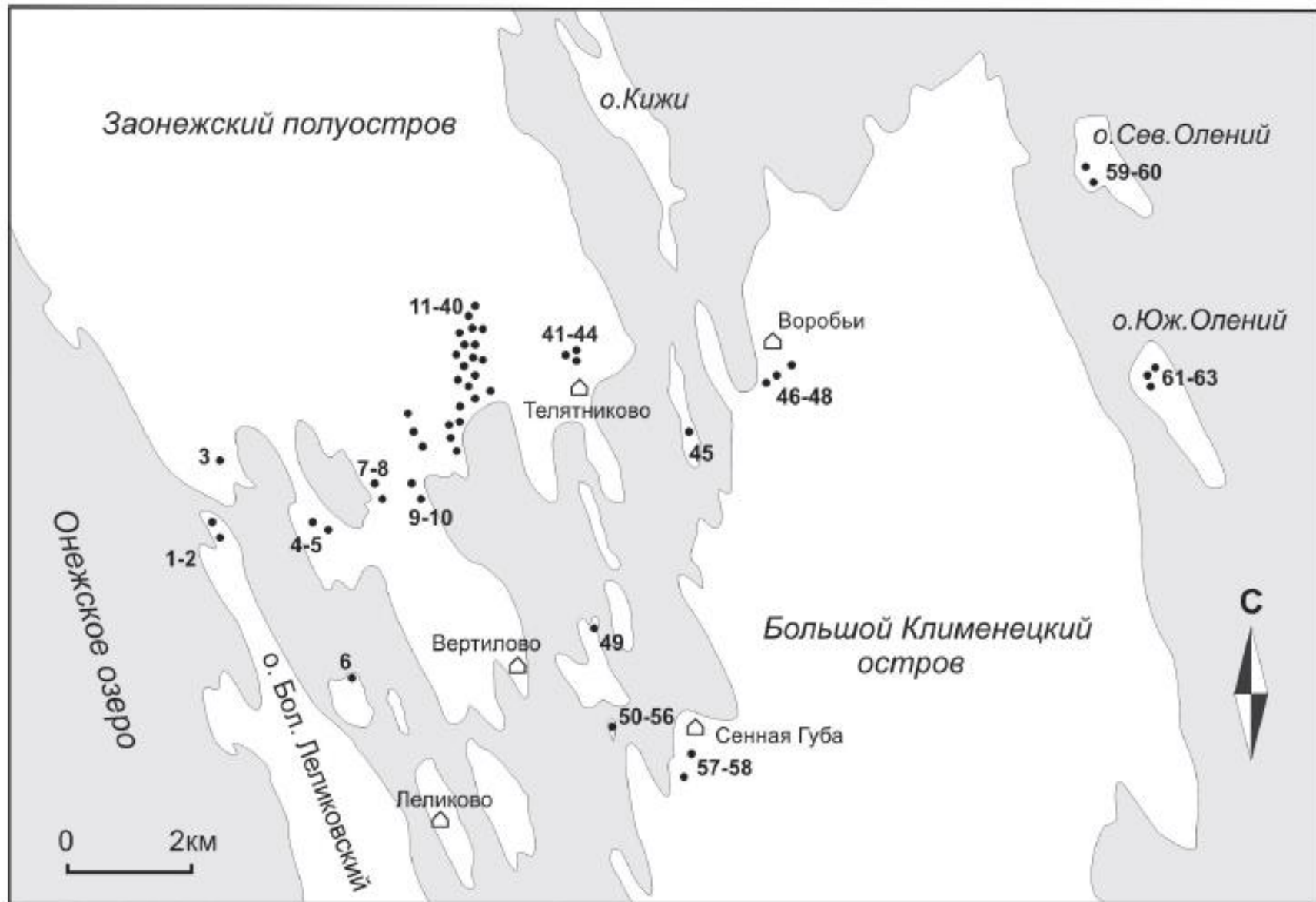
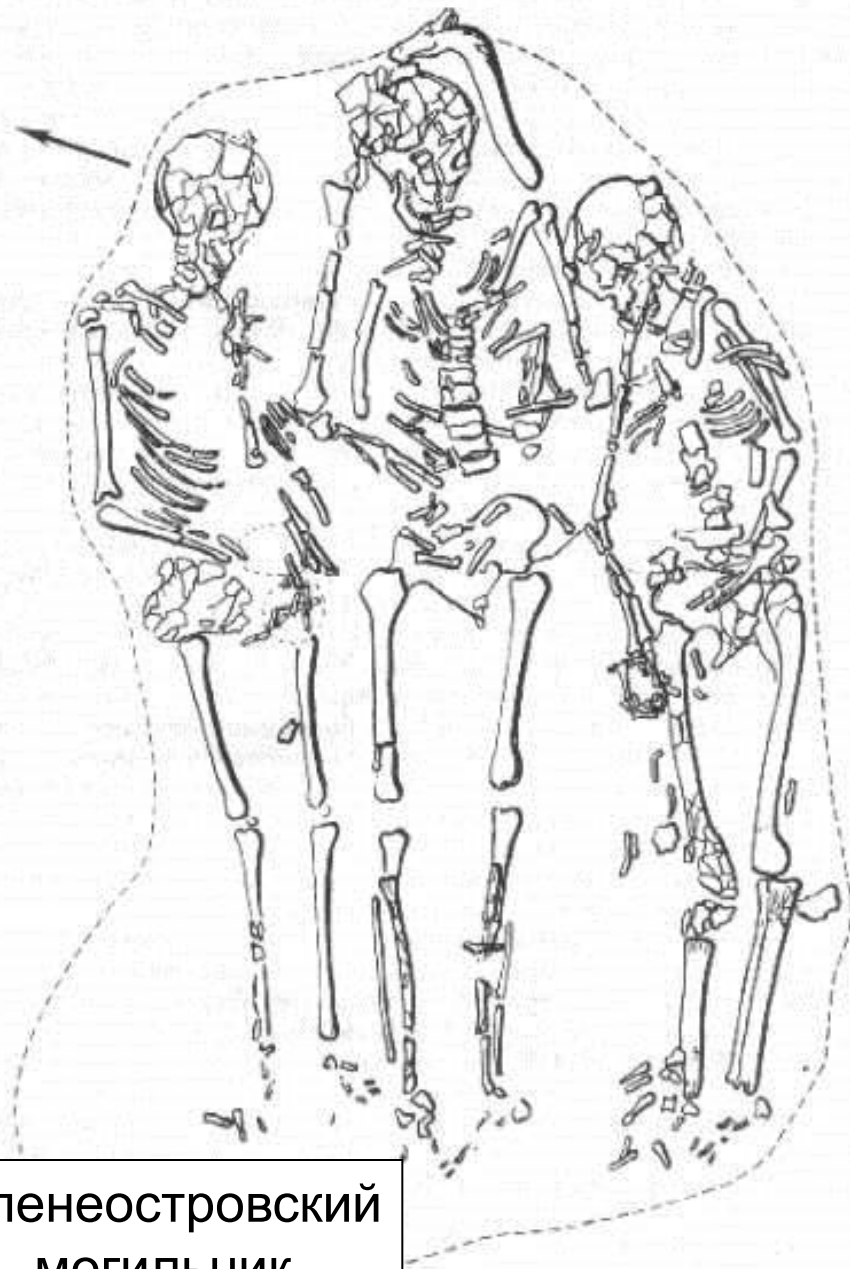


Рис. 1. Памятники археологии эпохи камня – раннего металла на территории южного Заонежья:

1–2 – Леликово 1, 2; 3 – Вертилово 6; 4–5 – Вертилово 4–5; 6 – Калгов 1; 7–8 – Вертилово 3, 7; 9–10 – Вертилово 1, 2; 11–40 – Возмариха 1–30; 41–44 – Жарниково 1–4; 45 – Керкостров 3; 46–48 – Воробьи 2, 3, 4; 49 – Кукольников 1; 50–56 – Радколье 1–7; 57–58 – Сенная Губа 1, 2; 59–60 – Северный Олений остров 1, 2; 61 – Оленеостровский могильник; 62 – Южный Олений остров 1 (Оленеостровская стоянка); 63 – Южный Олений остров 2



Оленеостровский
МОГИЛЬНИК



Изображения лосей из
Оленеостровского могильника



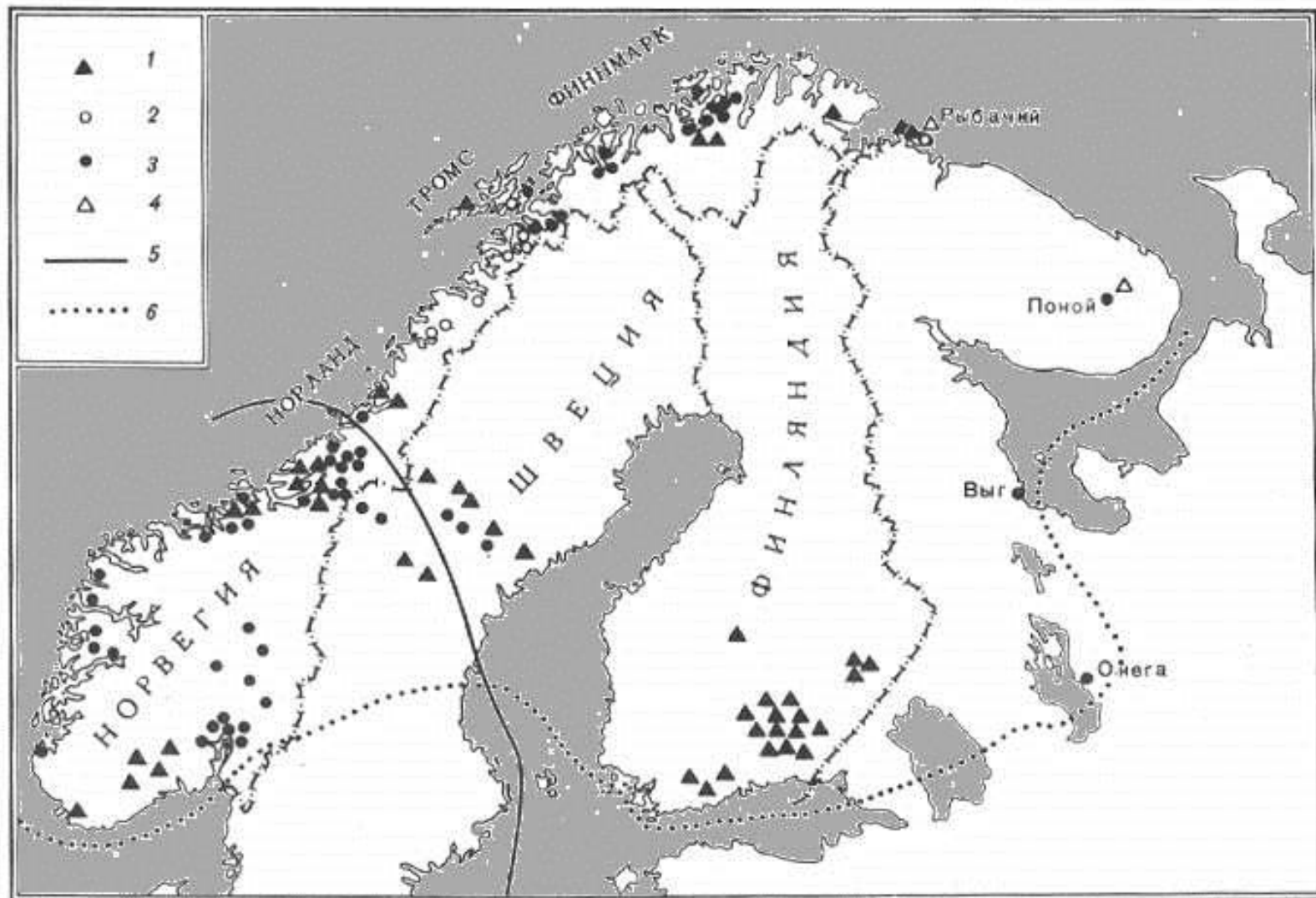



Рис. 1. Основные местонахождения наскальных изображений Фенноскандии (по данным Г. Хальстрема, П. Симонсена, Э. Бакка, П. Сарваса, Ю.-П. Таавитсайнена, Т. Миеттинена, с дополнениями В. Шумкина)

1 — рисунки красной охрой (писаницы), 2 — шлифованные изображения, 3 — выбитые изображения, 4 — гравированные изображения, 5 — северная граница земледельческого неолитического искусства, 6 — южная граница охотничьей неолитической традиции










Петроглифы Карелии





Петроглифы Карелии



Петроглифы Карелии




Начало обработки и производства металла



- 9-6 тыс. до н.э.
- 5 тыс. до н.э.
- 4 тыс. до н.э.
- 3 тыс. до н.э.
- 2 тыс. до н.э.

Палеосейсмодислокация
на озеро Вехкозеро



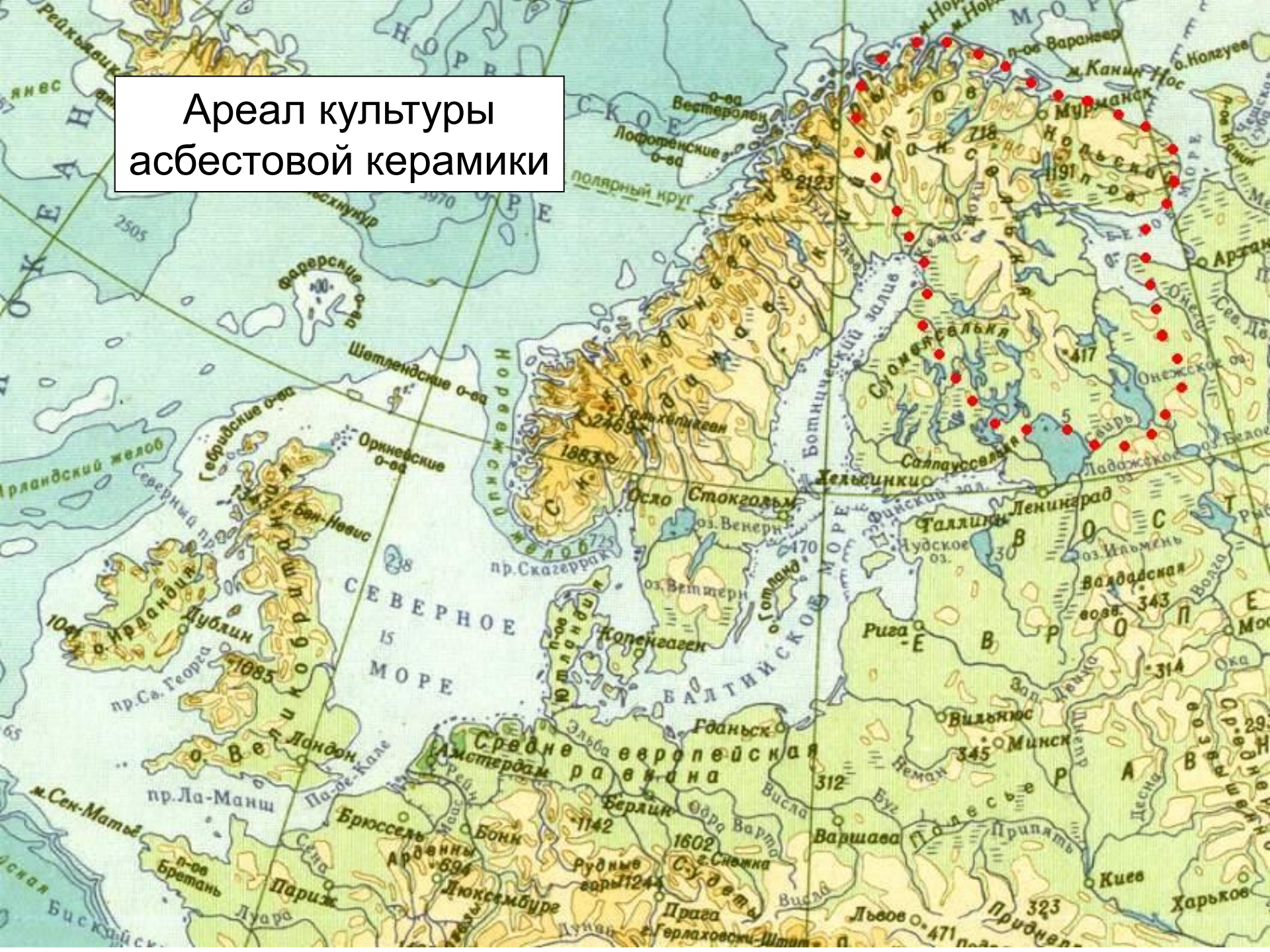
Доприбалтийско-финские ТОПОНИМЫ:

Шогра – «сырое место»

Кугра – «яма с водой»

Шайма – «болотистое место»

Ареал культуры
асбестовой керамики



Вожмарихинский археологический комплекс

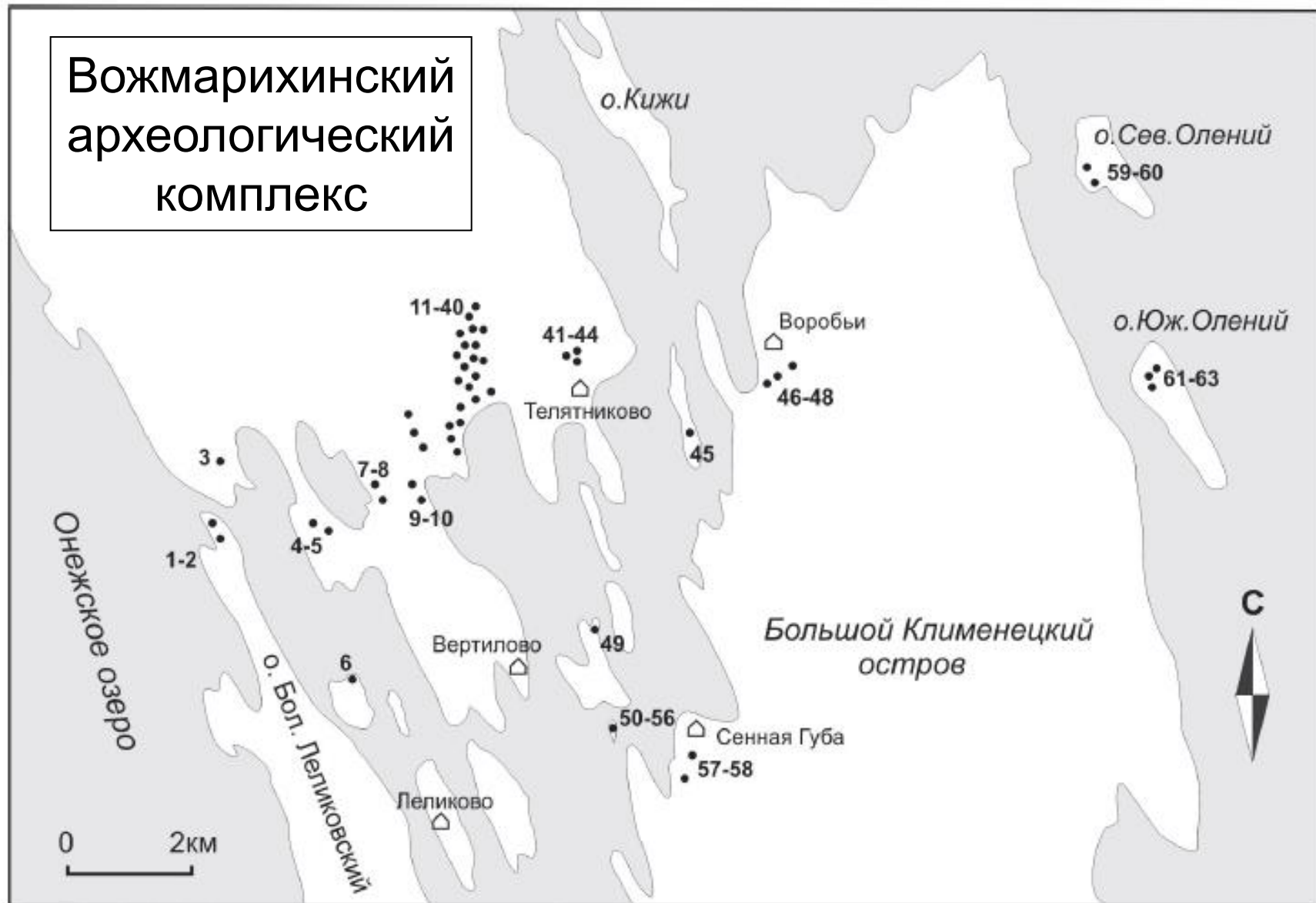


Рис. 1. Памятники археологии эпохи камня – раннего металла на территории южного Заонежья:

1–2 – Лепиково 1, 2; 3 – Вертилово 6; 4–5 – Вертилово 4–5; 6 – Калгов 1; 7–8 – Вертилово 3, 7; 9–10 – Вертилово 1, 2; 11–40 – Вожмариха 1–30; 41–44 – Жарниково 1–4; 45 – Керкостров 3; 46–48 – Воробьи 2, 3, 4; 49 – Кукольников 1; 50–56 – Радколье 1–7; 57–58 – Сенная Губа 1, 2; 59–60 – Северный Олений остров 1, 2; 61 – Оленеостровский могильник; 62 – Южный Олений остров 1 (Оленеостровская стоянка); 63 – Южный Олений остров 2

Вожмарихинский археологический комплекс

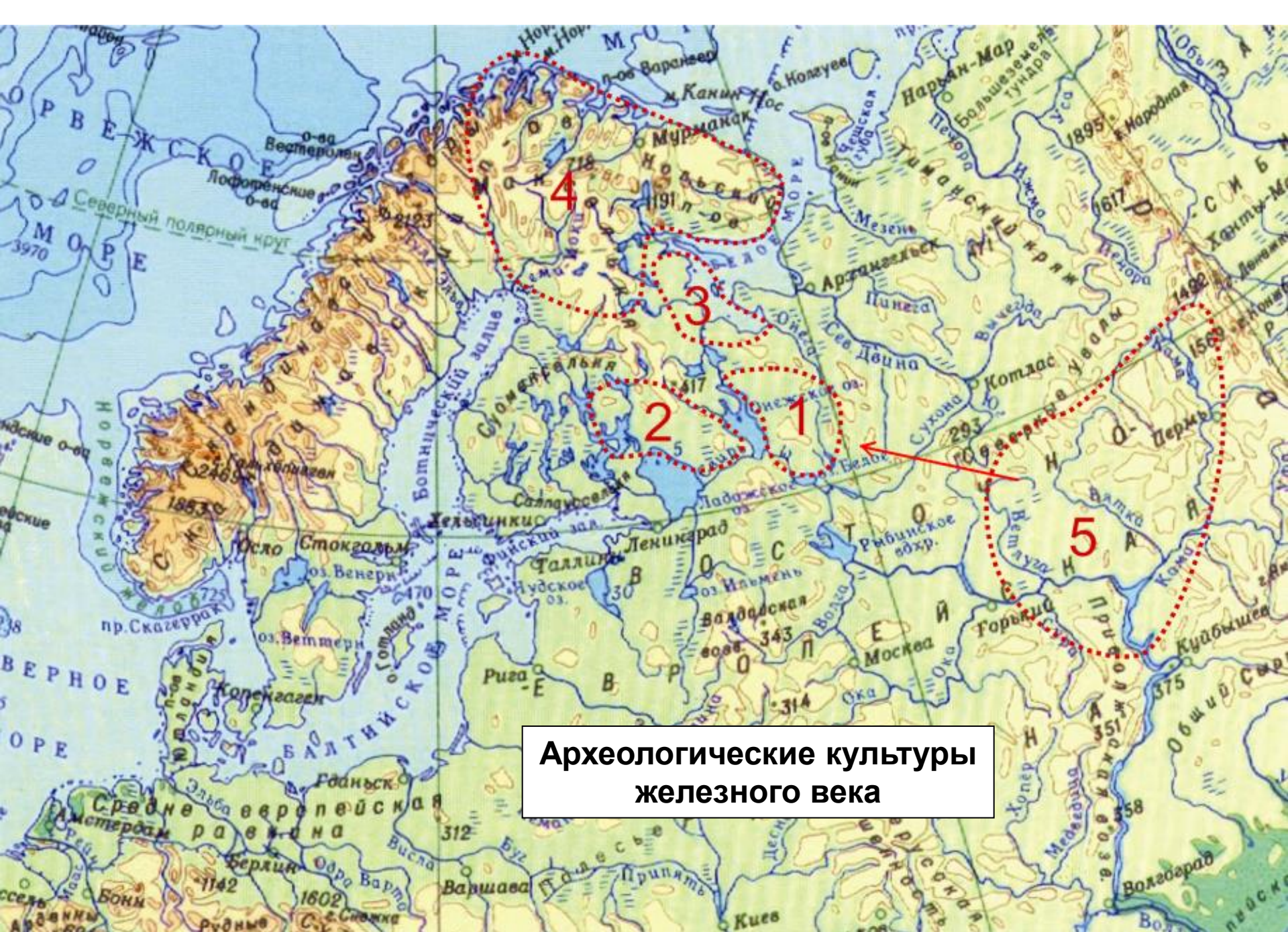




Раскоп на поселении
вожмарихинского
археологического
комплекса







**Археологические культуры
железного века**

СААМЫ





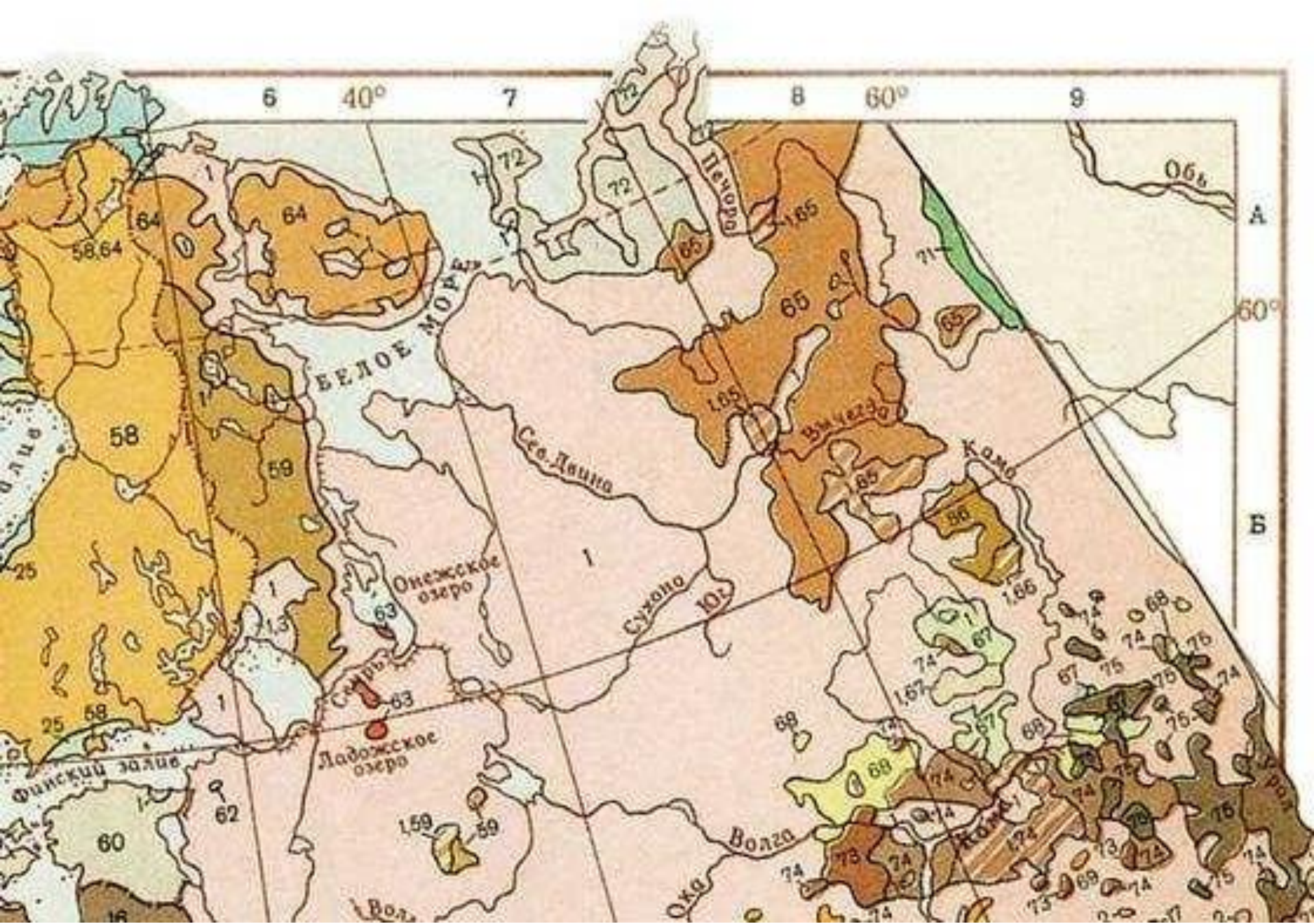
Русь в XI в. (1015–1113 гг.)

- Границы Киевской Руси к 1015 г.
- - - Границы государства к 1113 г.
- ▨ Территории, зависимые от Киевской Руси или осваиваемые русичами
- - - Границы основных земель (княжества) по разделу Ярослава Мудрого (1054 г.)
- ⋯ Границы некоторых удельных княжеств

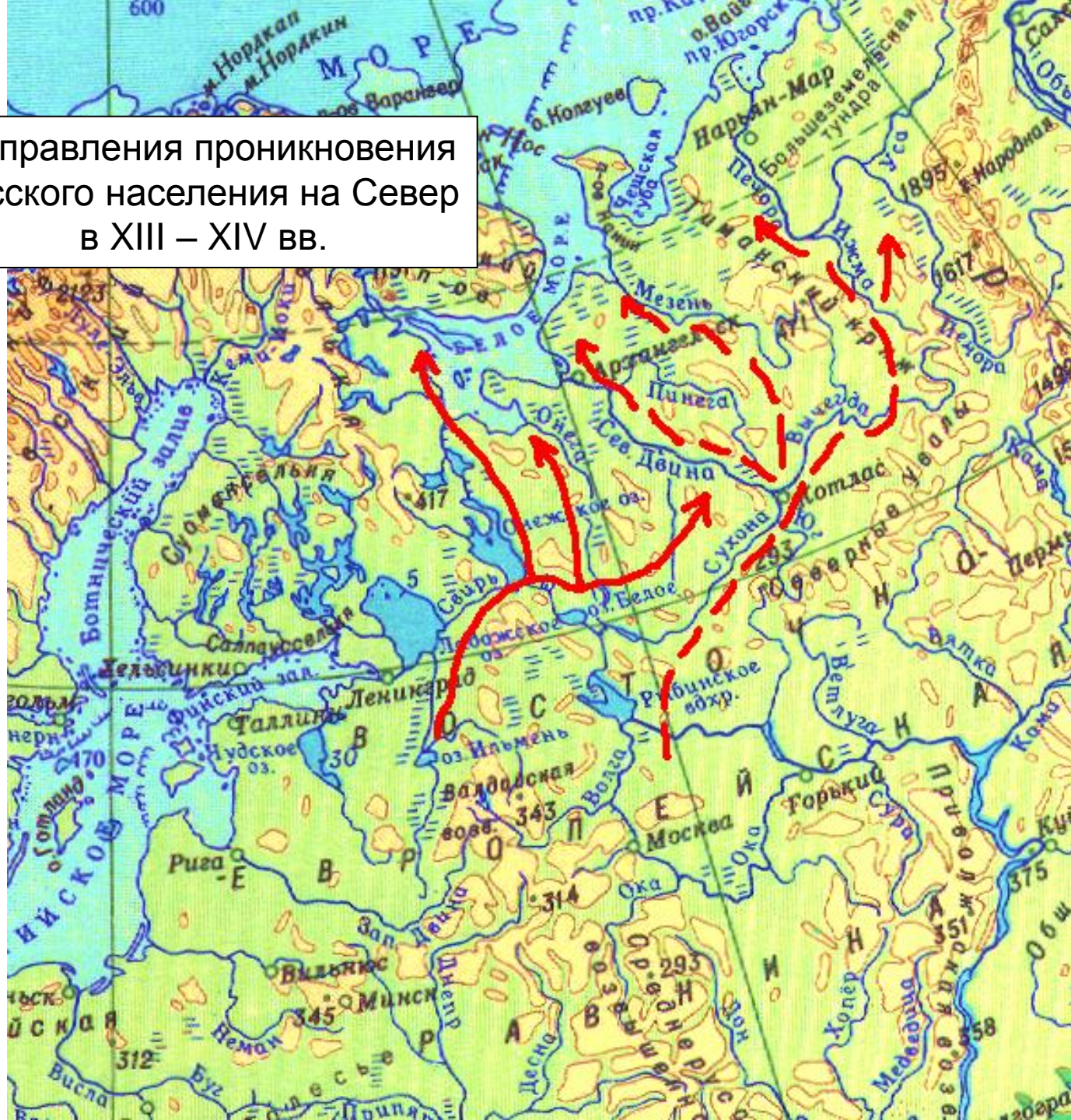


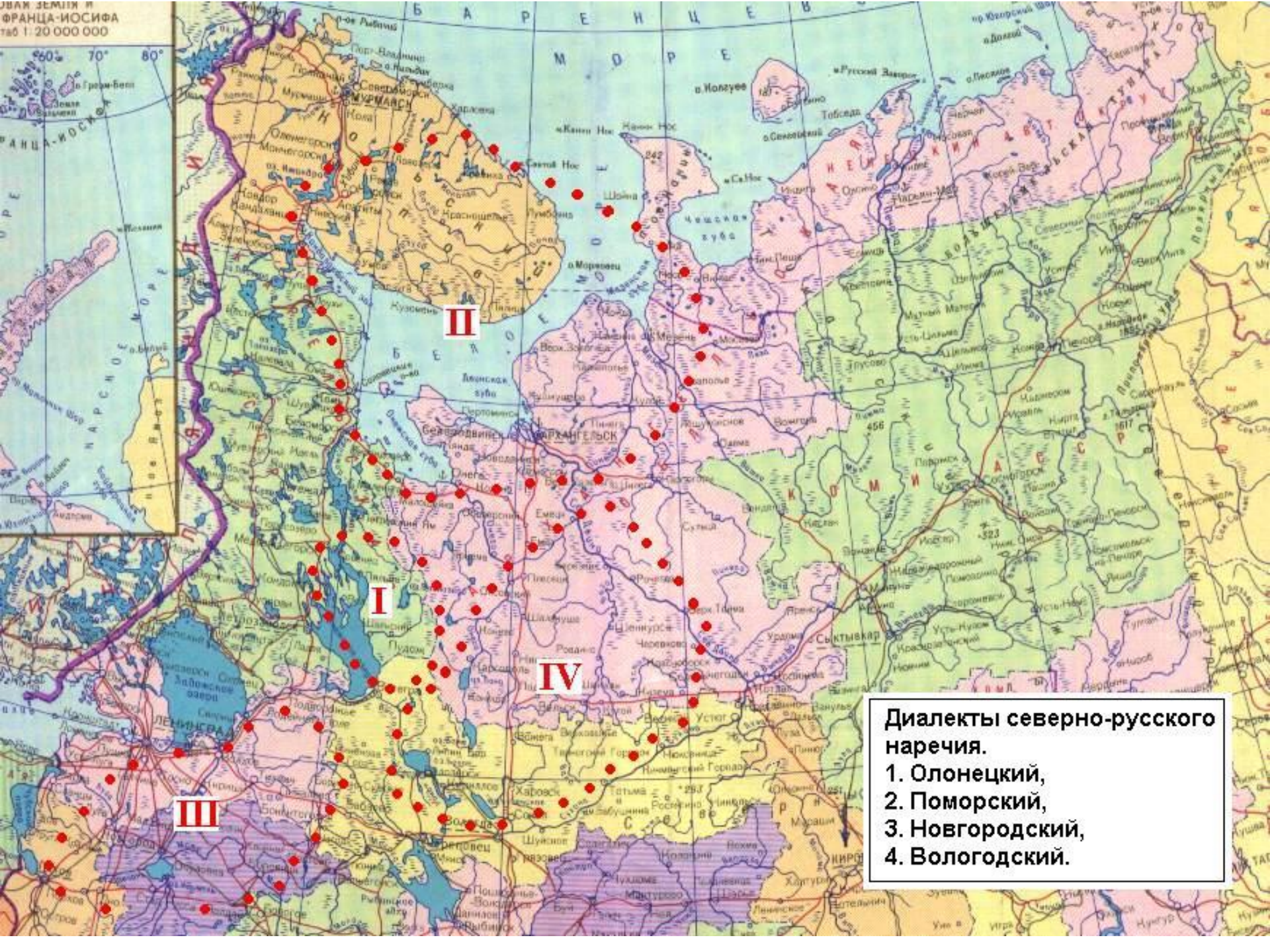
Восточная Европа в XII веке





Направления проникновения
русского населения на Север
в XIII – XIV вв.





КАРТА И
ФРАНЦА-ИОСИФА
1:20 000 000

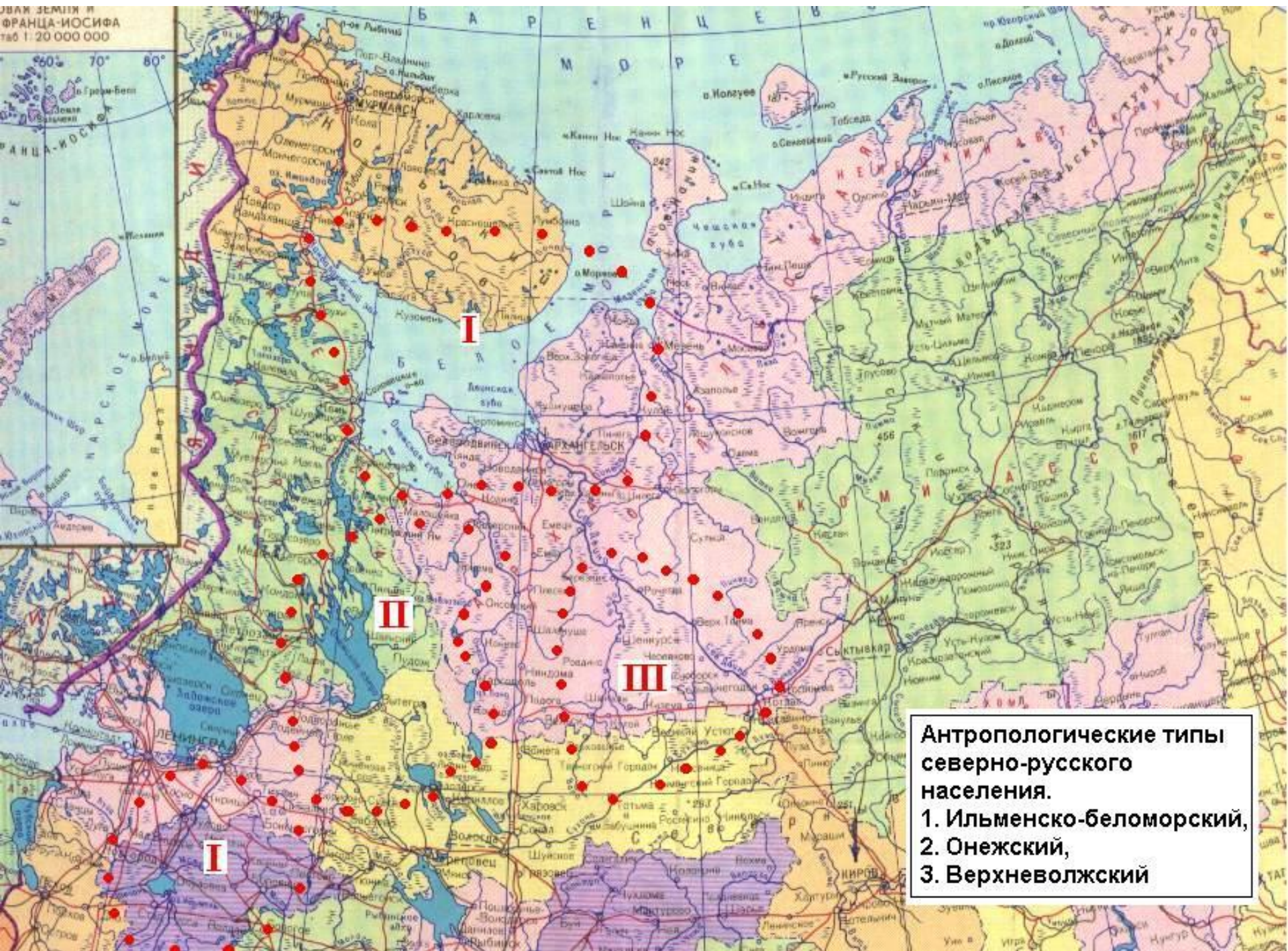
II

I

IV

III

**Дialectы северно-русского
наречия.**
1. Олонецкий,
2. Поморский,
3. Новгородский,
4. Вологодский.



ОТДЕЛЕНИЕ
И
ИОСИФА
1:20 000 000

АНЦ-ИОС

АНЦ-ИОС

АНЦ-ИОС

АНЦ-ИОС

АНЦ-ИОС

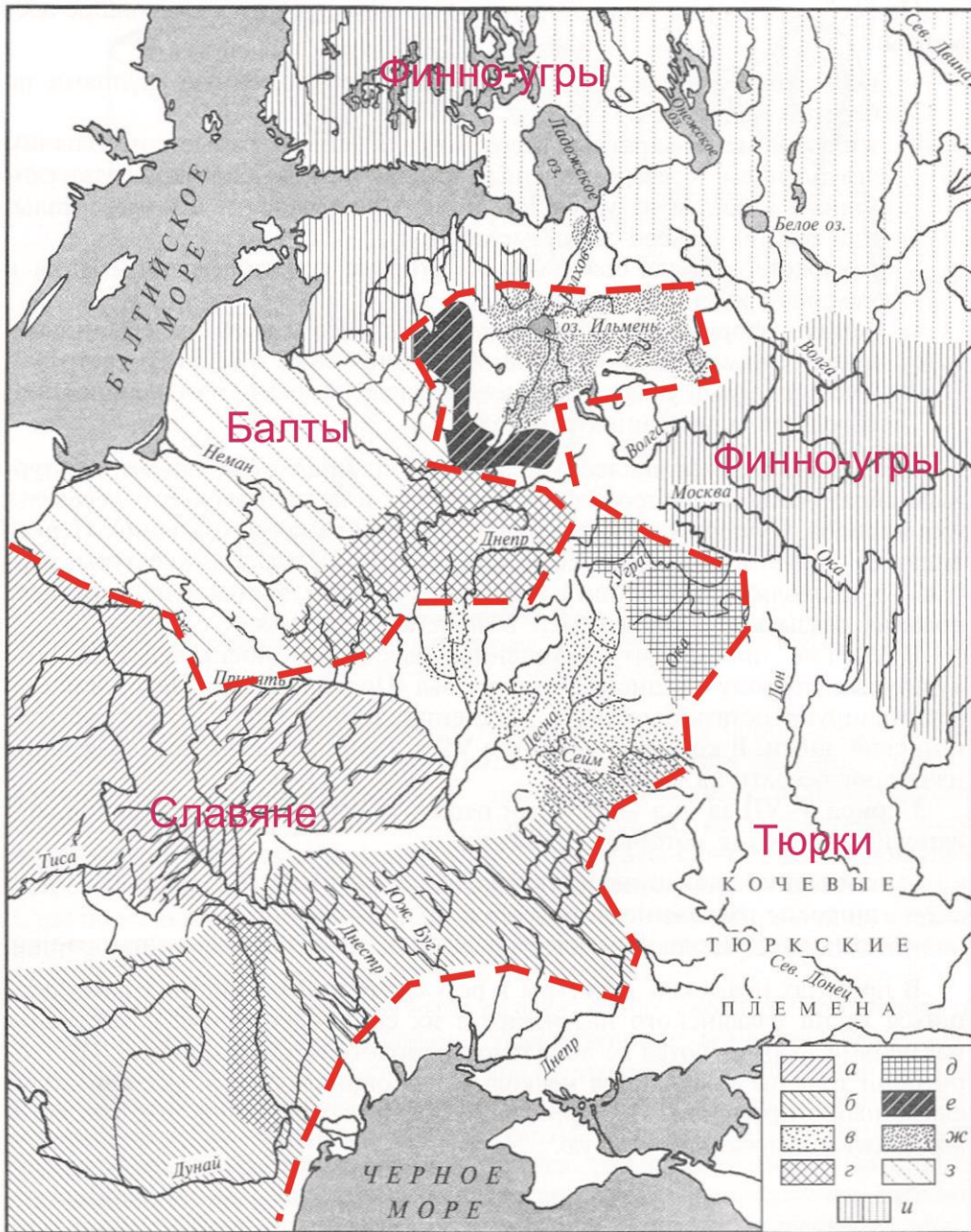
АНЦ-ИОС

АНЦ-ИОС

АНЦ-ИОС

АНЦ-ИОС

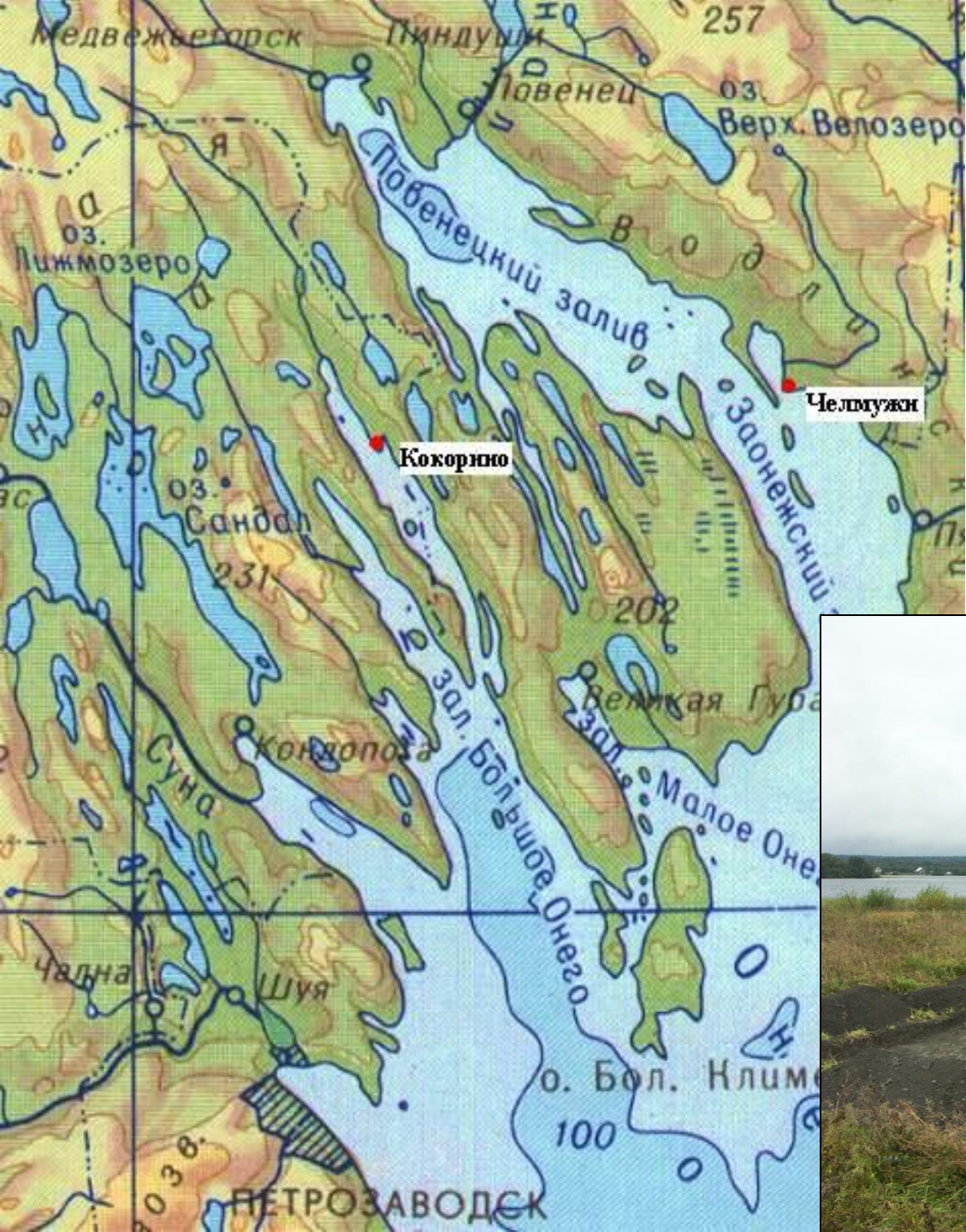
**Антропологические типы
северно-русского
населения.**
1. Ильменско-беломорский,
2. Онежский,
3. Верхневолжский



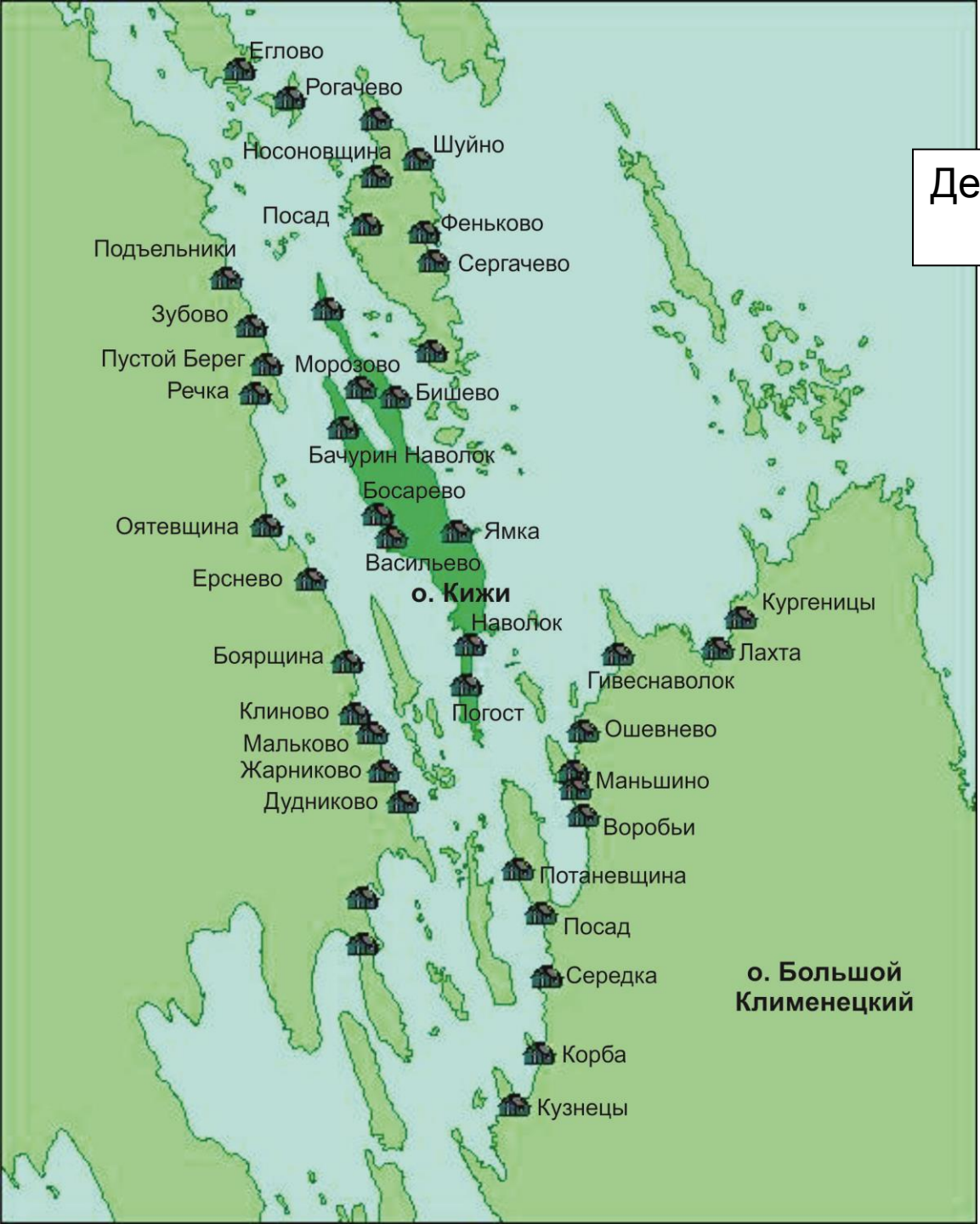
Ареал расселения славян во второй половине 1 тыс. н.э.

Археологические культуры и племена Восточной Европы во второй половине I тыс. н.э.:
 а — пражско-корчакская культура; б — пеньковская культура; в — колочинская культура; г — тушемлинская культура; д — мошинская культура; е — ареал культуры ранних длинных курганов;
 ж — ареал культуры сопок; з — балтские племена; и — финские племена





Деревни окрестностей
острова Киж

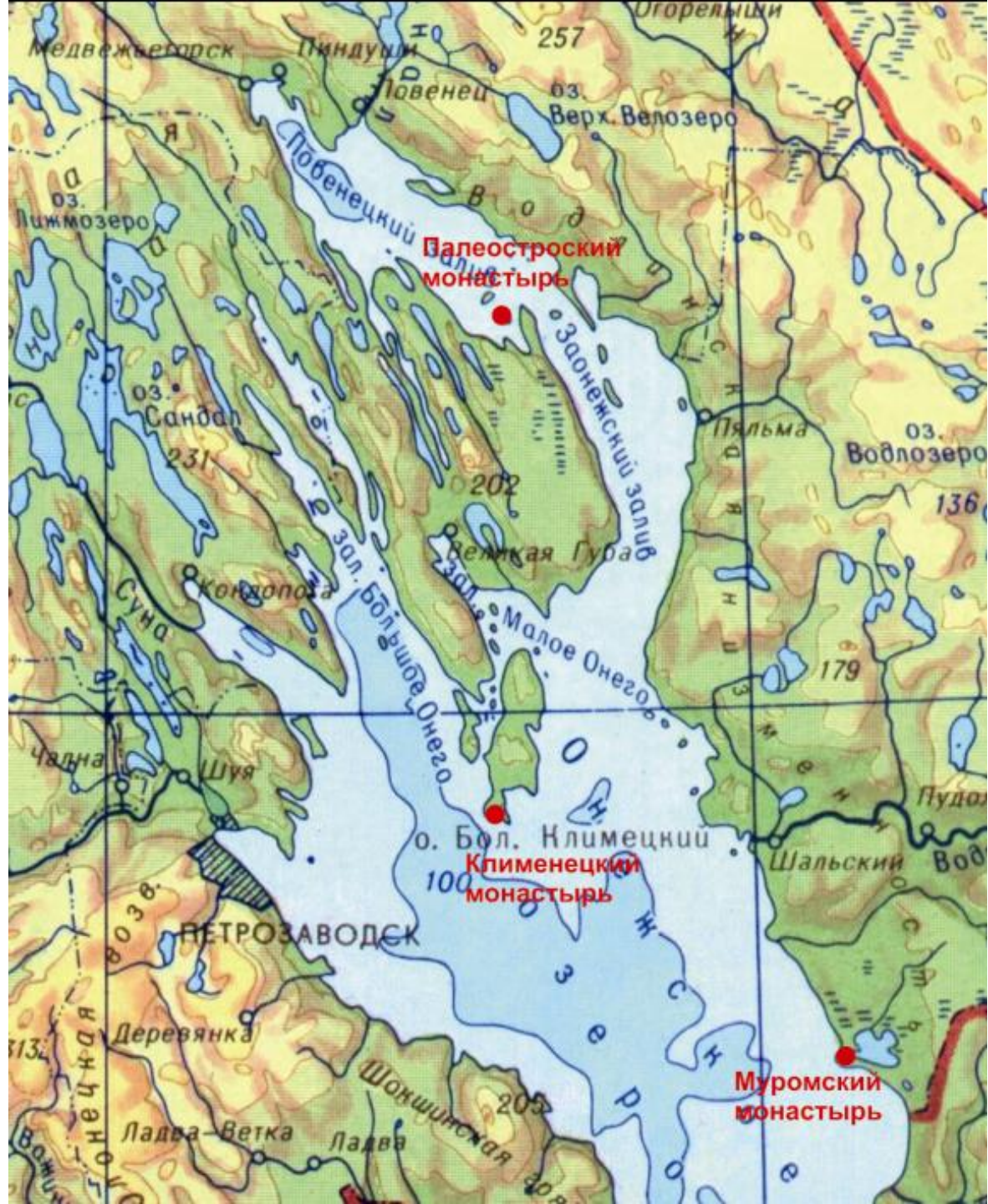


Kiidžin – водный мох

Kižad – игры, игрища

Формы колонизации Севера

- Боярская – захваты земель феодалами.
- Монастырская – основание монастырей.
- Крестьянская.



Церковь Воскрешения Лазаря
(конец XIV в.)



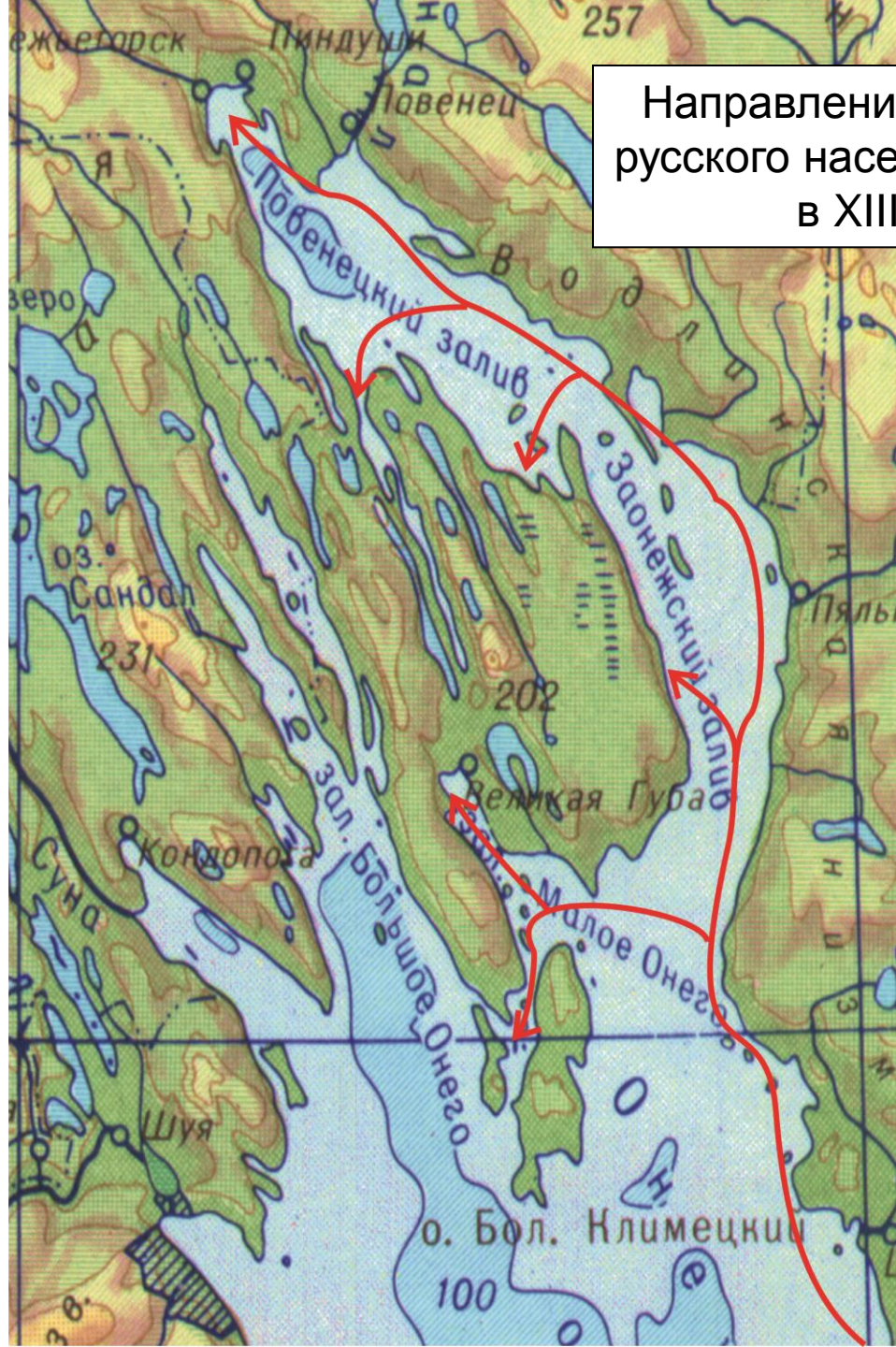


Иконы из церкви Воскрешения Лазаря
(вторая половина XVI в.)

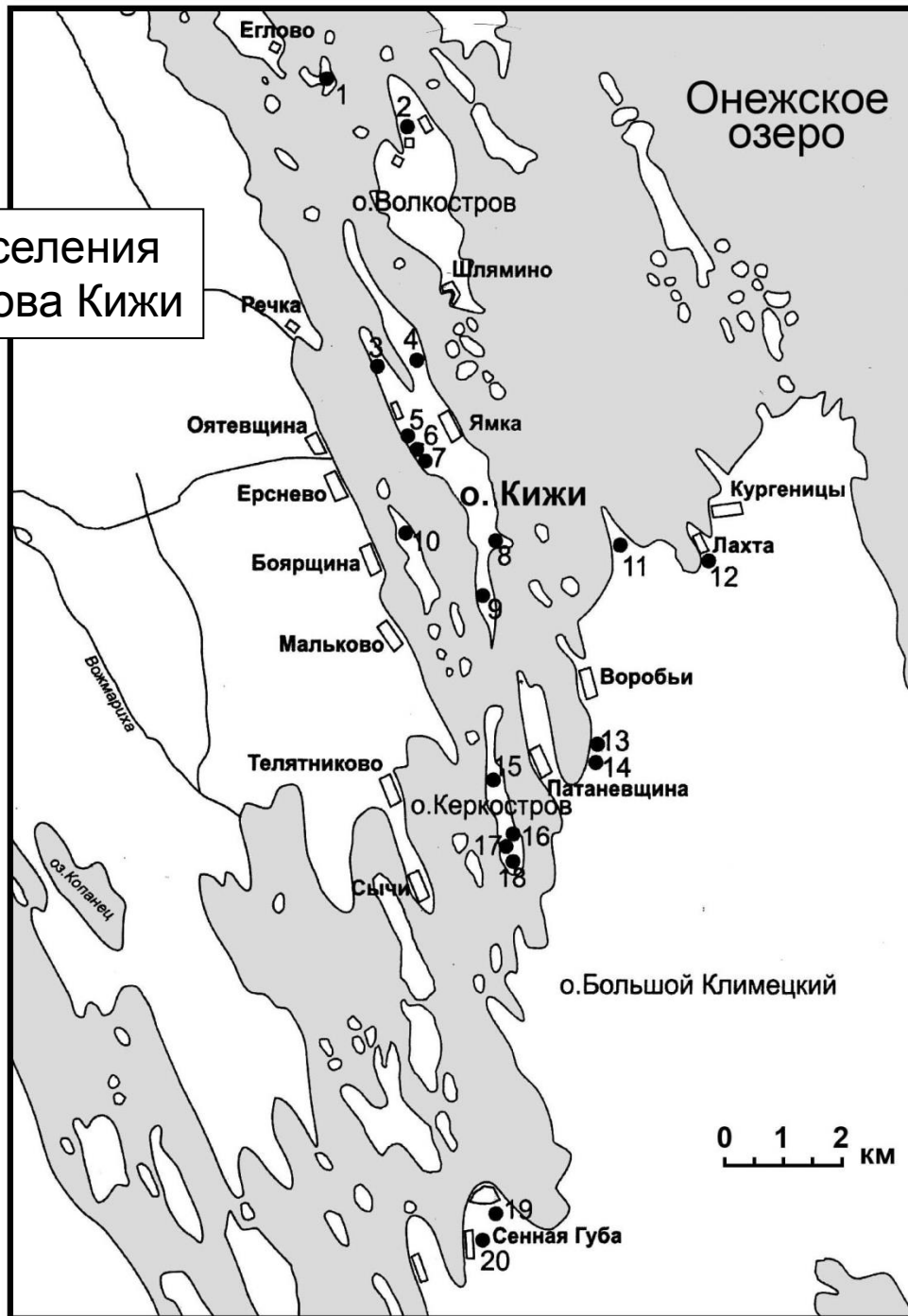
Причины крестьянской колонизации

- Ограниченность свободных пахотных земель,
- Потепление и расширение зоны пахотного земледелия,
- Рост численности населения,
- Внешняя агрессия.

Направления проникновения
русского населения в Заонежье
в XIII – XIV вв.




Средневековые поселения
в окрестностях острова Киж



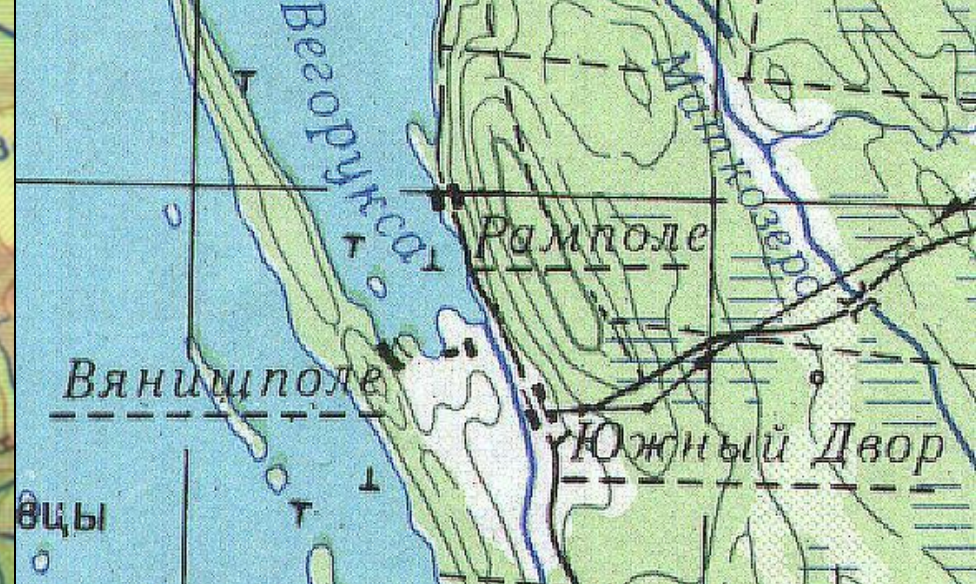


Селище Наволок.
Печать наместника
новгородского
архиепископа
Игната Михайловича
(середина XV в.)

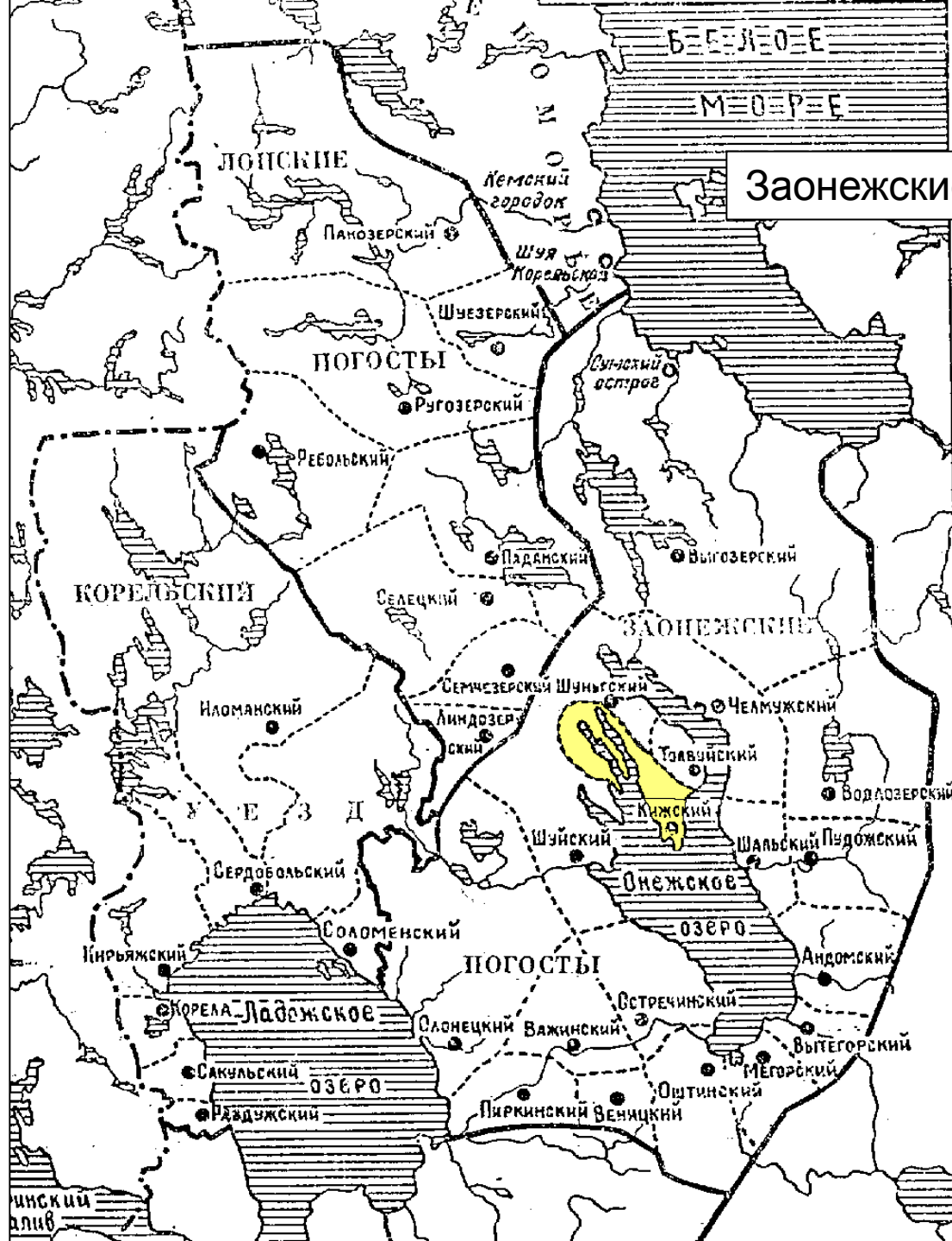


Селище Погост





Село Вегарукса – пример гнездового типа поселения



Заонежские погосты

ЛОПСКИЙ

Кемский
городок

ПОГОСТЫ

Заонежские погосты

КОРЕЛЬСКИЙ

ЗАОНЕЖСКИЙ

БЕЛОМОРСКИЙ

ПОГОСТЫ

ОНЕЖСКОЕ
ОЗЕРО

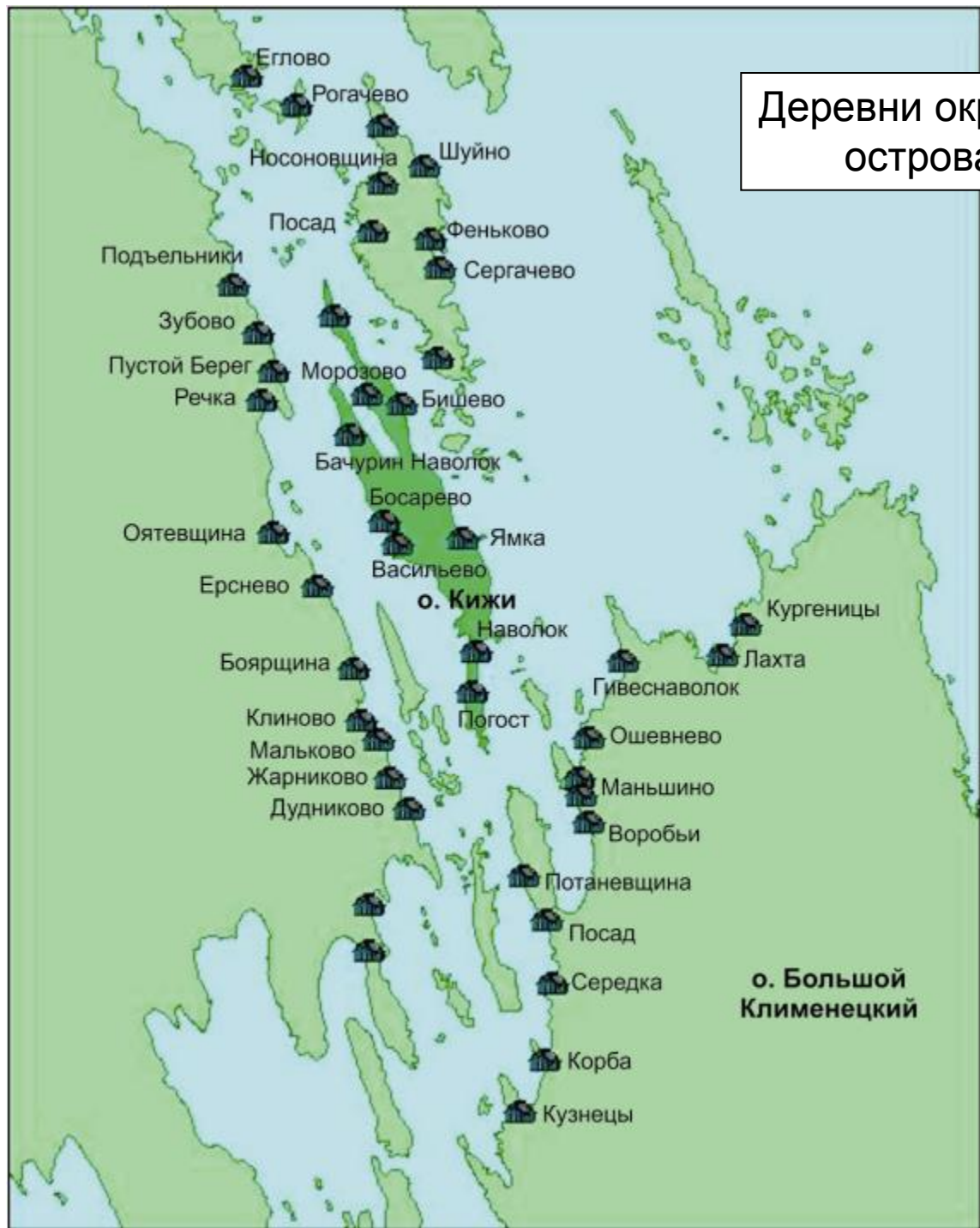
ИНСКИЙ
ОЛОНКА

Писцовые книги
Обонежской пятины
1496, 1563, 1582, 1628
гг. – наиболее ранние
массовые письменные
источники по истории
Заонежья

A historical map of the Obonezhskaya Pechora region, showing a red outline of the territory. The map includes geographical features like lakes and rivers, and is labeled with Cyrillic text. A white box with a black border is overlaid on the bottom right of the map.

Обонежская пятина

Деревни окрестностей
острова Киж

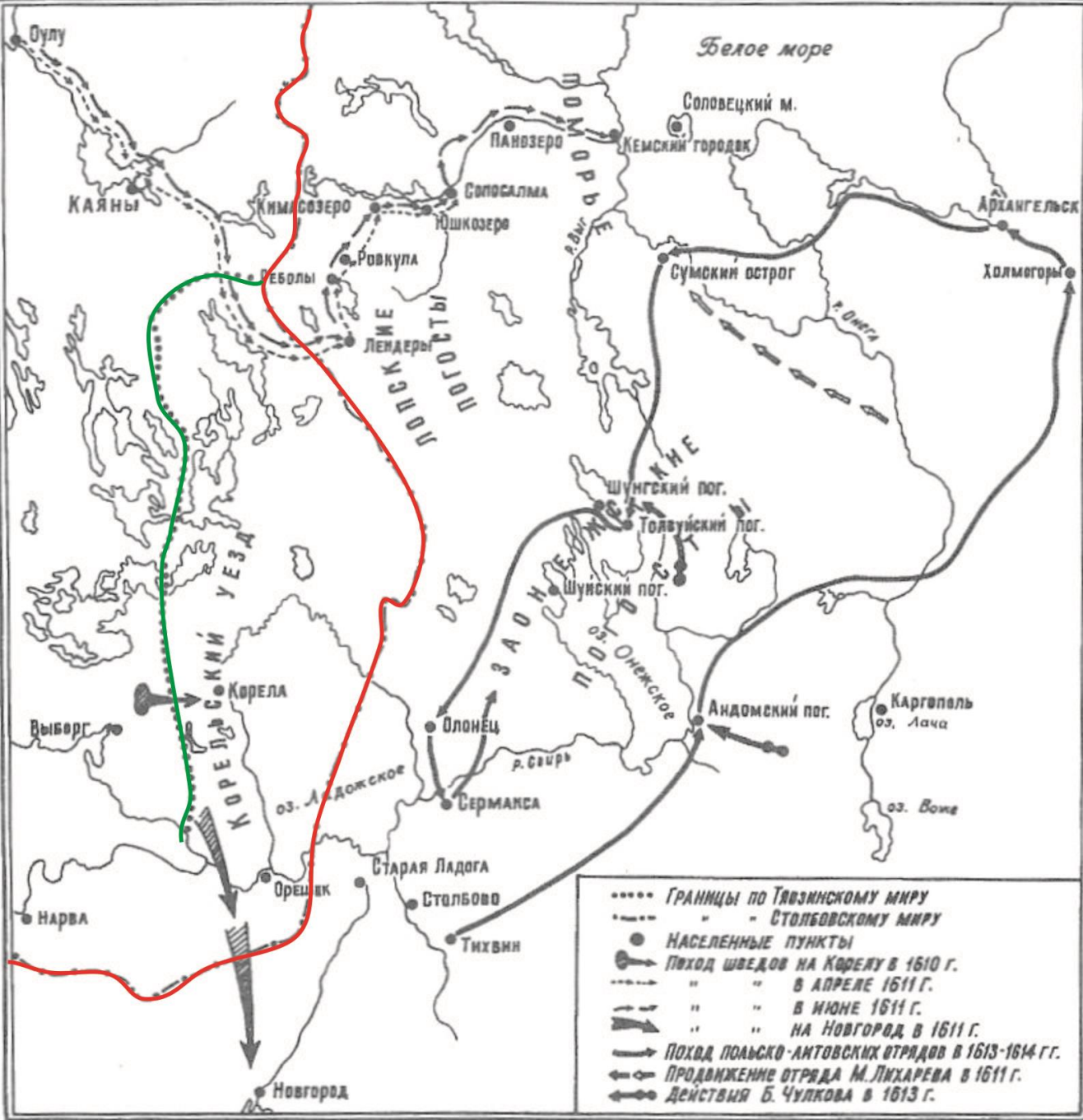


- Первое упоминание о церквях на острове Кижь в Писцовой книге 1582 г. – *«Погост Спасский в Кижях на Онеге озере, а на погосте церковь Преображения Спасово, а другая церковь Покров Пресвятой Богородицы»*.
- В Писцовой книге 1616 г. впервые упомянута колокольня.
- Наиболее полное описание в Писцовой книге 1628 г. – *«Погост Спасский в Кижях на Онеге озере на острову, а на погосте церковь Преображенья ..., деревянная, верх шатром... Церковь другая теплая Покрова Богородицы, с трапезою, верх шатром... Да на колокольне колокол весом 13 пудов»*.

Опричина (1565—1572)



1598 – 1613
«Смутное время»



Шведская интервенция в Карелии в начале XVII в.

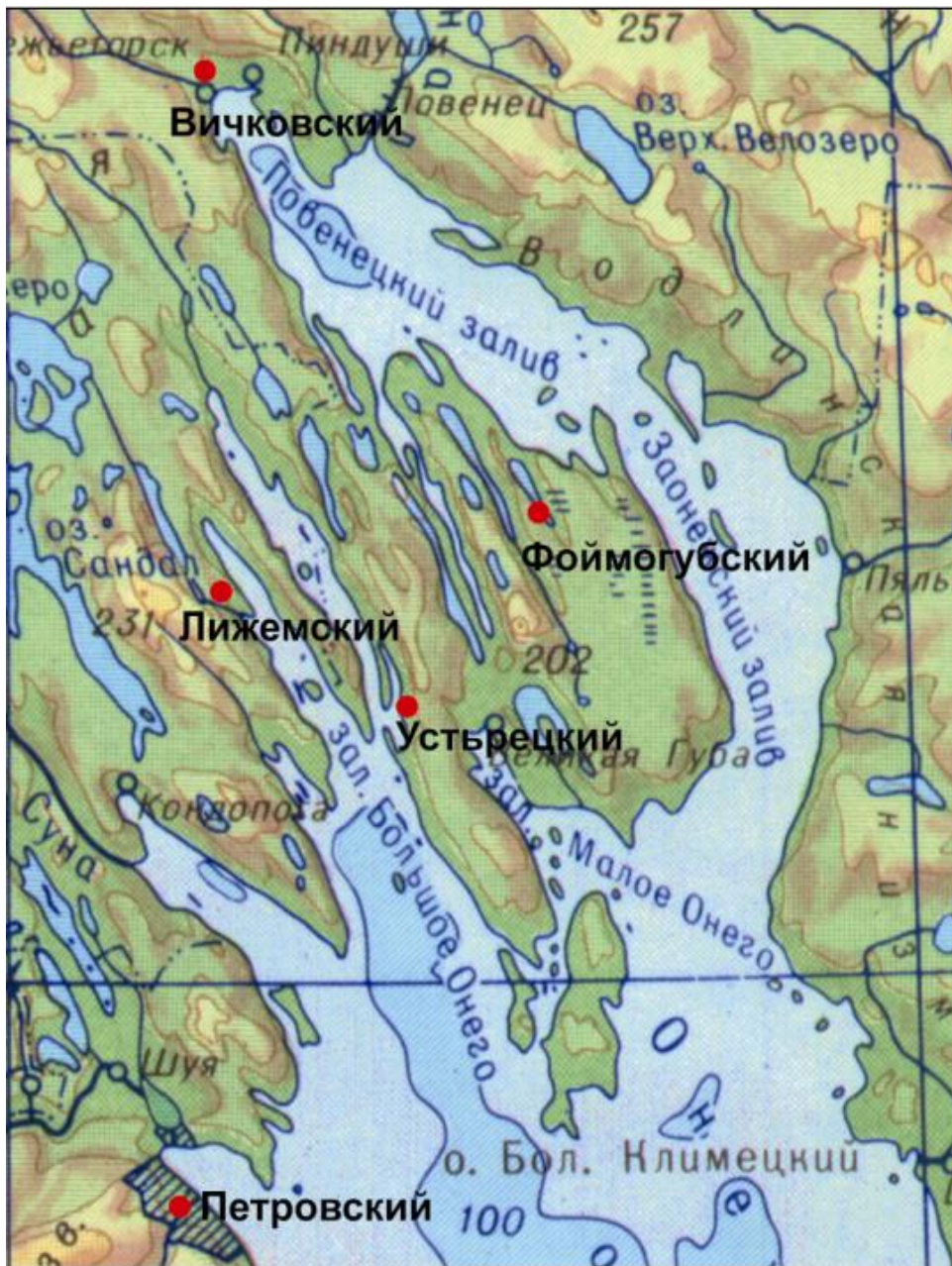


Боярыня Ксения Ивановна
Романова (инокия Марфа)
(род. начало 1570-х гг. —
ум. 1631 г.)

Пребывала в ссылке
в Толвуде в 1601-1606 гг.

Инокия Марфа, въ мѣрѣ боярыня Ксенія Романова.
Съ портрета, сохранившагося у Челмужскихъ
обѣльныхъ крестьянъ Ключаревыхъ и нынѣ по-
ступившаго въ Музей въ г. Петроза водскѣ.

- 1649 г. – образование Олонецкого уезда на основе Заонежских и Лопских погостов (центр - Олонец)
- 1648-1649 гг. – военная реформа
- 1653-1655 гг. – церковная реформа патриарха Никона



Становление и развитие металлургической промышленности

- 1670 г. новгородский купец Семен Гаврилов построил в Фоймогубе (Путкозеро) медеплавильный завод.
- 1680-1690 – Бутенант фон Розенбуш построил в Заонежье два железоделательных завода – в Устьреке и Фоймогубе.
- В 1694 г. обратился к правительству с просьбой приписать к заводам крестьян Кижского погоста.
- 1694-1696 гг. – 1 Кижское восстание.

- 1700-1721 гг. – Северная война,
- 1714 г. – на острове Кижы строится Преображенская церковь,
- 1700-1710-е гг. – реформы органов государственного управления и финансов.
- 1769-1771 гг. – 2 Кижское восстание.
- 1784 г. – учреждено Олонецкое наместничество (с 1801г. – губерния).

- 1812 г. – Отечественная война,
- 1861 г. – Манифест об освобождении крестьян,
- 1860-е гг. – открытие в Кижях П.Н. Рыбниковым сказительской традиции, записи Е.В. Барсовым причитаний от И.А. Федосовой,
- 1876 г. – первое обследование Кижских церквей архитектором Л.В. Далем

Поклонный крест из
деревни Хашезеро

